







**DRŽAVNO LOVIŠTE
VII/1 - BLATNICA**

1 : 25.000

Besselov elipsoid, Gauss-Krugerova projekcija

-  Granica lovišta
-  Minski sumnjiva područja
-  Državna granica
-  Županijska granica
-  Autoceste - izgrađene
-  Autoceste - planirane

Izvorik podataka o lovištu: MPŠVG, Uprava za lovstvo
 Podaci o miniranosti: Hrvatski centar za razminiranje (HCR)
 Kartu izradio: Oikon d.o.o. - Institut za primijenjenu ekologiju; ožujak 2006.

VII/12 - SISČANI

VII/1 - BLATNICA

VII/201 - Štefanje - Narta

UPOZORENJE:
 Crvenom bojom su prikazana poznata područja visokog rizika od mina i niske opasnosti ratnog materijala. Oprez je nužan i u ostalim područjima. Simboli upotrebljeni na karti prikazuju približne položaje registriranih minskih polja i koriste se samo u svrhu prezentacije. Detaljnije informacije mogu se dobiti u uredu Hrvatskog centra za razminiranje (tel. 044/554-151).

