






Konjska rijeka

**VII/106 Bjelovar - Bedenik**

**VII/107 Bj**

**ŽUPANIJSKO LOVIŠTE**  
**VII/106 Bjelovar - Bedenik**

**1 : 25.000**  
 Besselov elipsoid, Gauss-Krugerova projekcija

-  Granica lovišta
-  Minski sumnjiva područja
-  Državna granica
-  Županije
-  Općine

Izvornik podataka o lovištu: MPŠVG, Uprava za lovstvo  
 Podaci o miniranosti: Hrvatski centar za razminiranje (HCR)  
 Kartu izradio: Oikon d.o.o. Institut za primijenjenu ekologiju, ožujak 2006

**UPOZORENJE:**  
 Ozonom bojom su prikazana poznata 21,5 područja visokog rizika od mina i neeksplozivnog ratnog materijala. Oprez je nužan i u ostalim područjima. Simboli upotrebjeni na karti prikazuju približne položaje registriranih minskih polja i koriste se samo u svrhu prezentacije.  
 Detaljnije informacije mogu se dobiti u uredu Hrvatskog centra za razminiranje (tel. 044/554-151).

