





VII/112 Ravneška Kosa

ŽUPANIJSKO LOVIŠTE
VII/112 Ravneška Kosa

1 : 25.000
Besselov elipsoid, Gauss-Krugerova projekcija

-  Granica lovišta
-  Minski sumnjiva područja
-  Državna granica
-  Županije
-  Općine

Izvornik podataka o lovištu: MPŠVG, Uprava za lovstvo
Podaci o miniranosti: Hrvatski centar za razminiranje (HCR)
Kartu izradio: Oikon d.o.o. Institut za primijenjenu ekologiju, ožujak 2006

UPOZORENJE:
Crvenom bojom su prikazana poznata područja visokog rizika od mina i neeksplozivnog ratnog materijala. Oprez je nužan i u ostalim područjima. Simboli upotrebjeni na karti prikazuju približne položaje registriranih minskih polja. Koristite se samo u svrhu prezentacije. Detaljnije informacije mogu se dobiti u uredu Hrvatskog centra za razminiranje (tel. 044/554-151).

